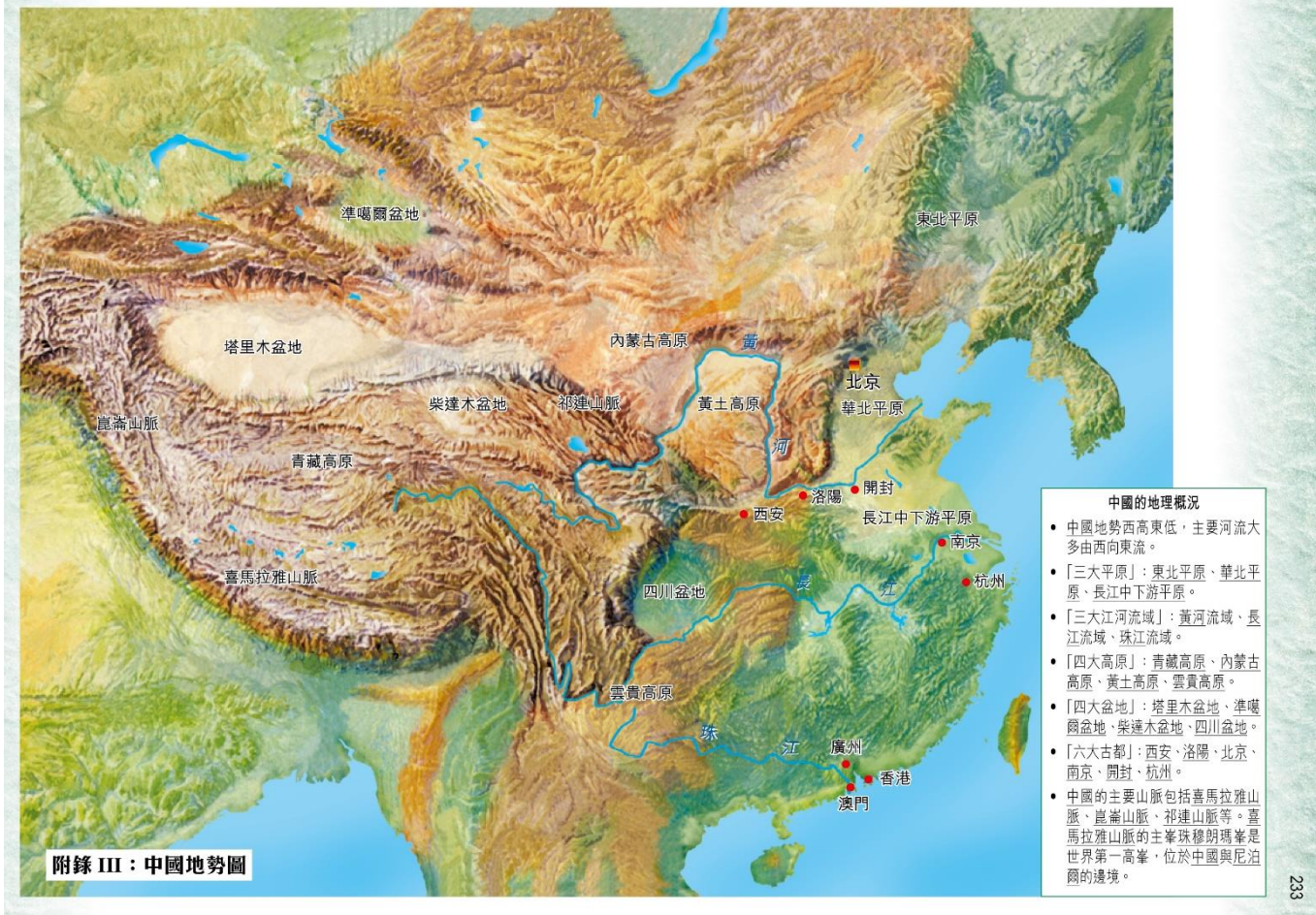
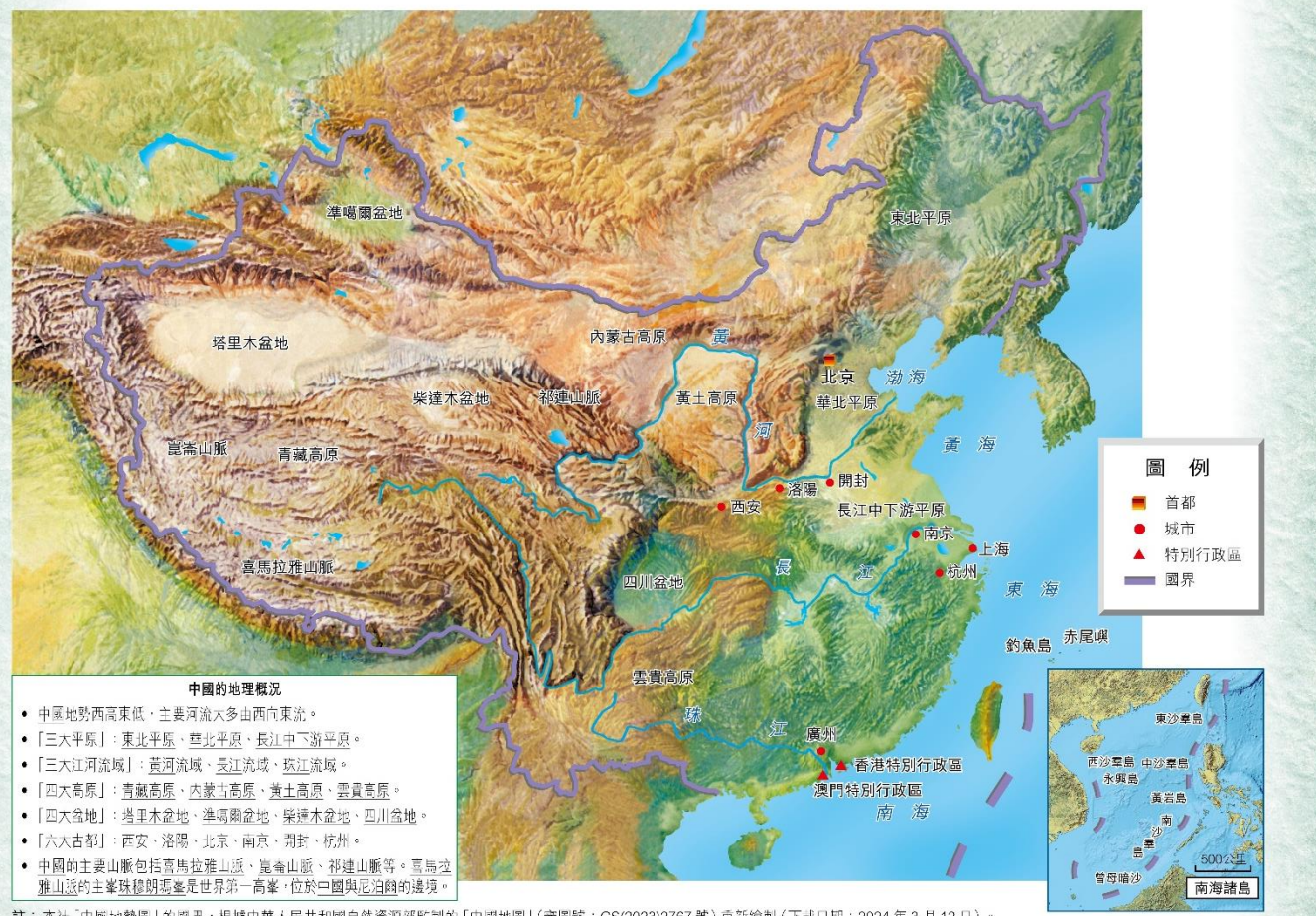
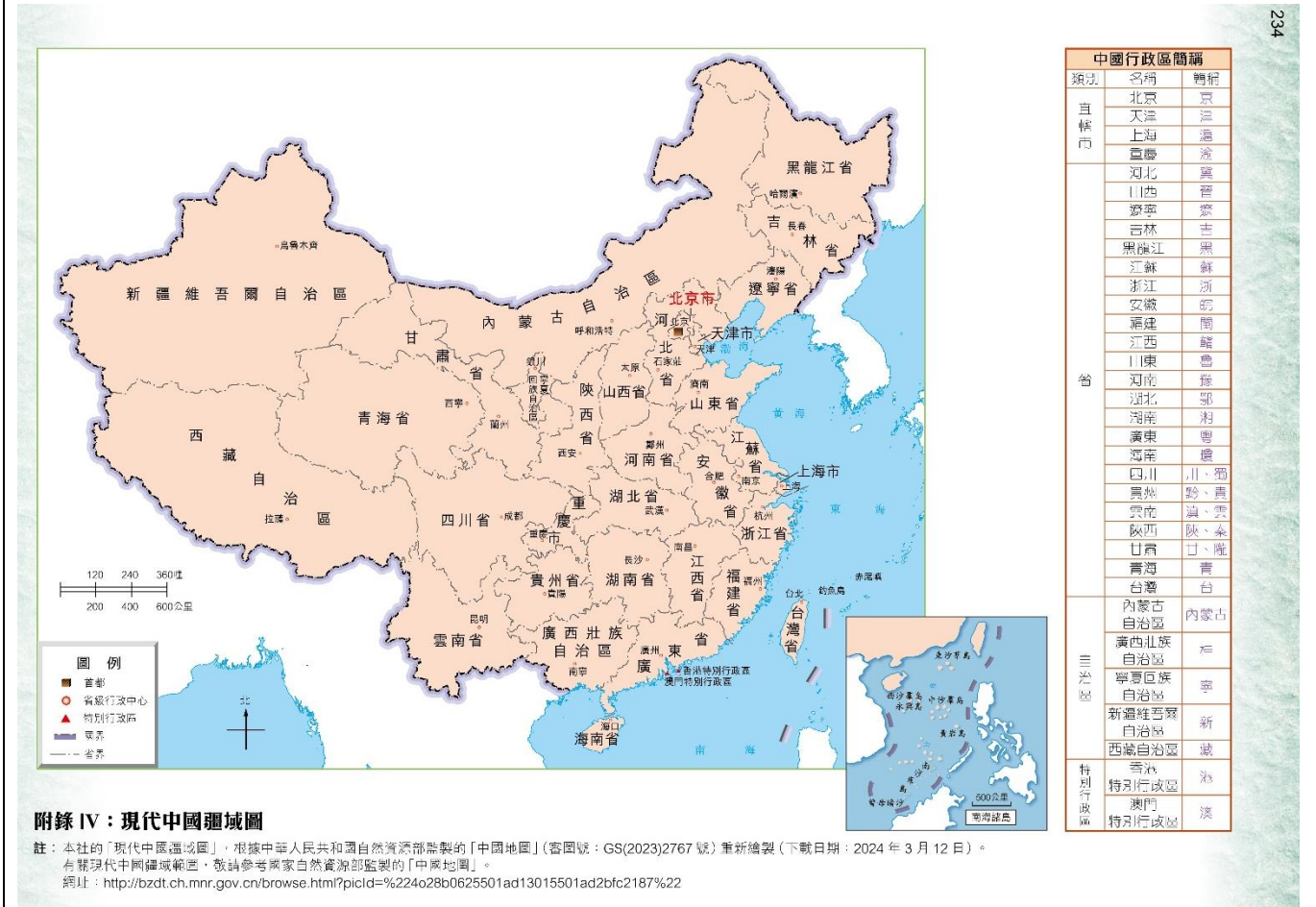


頁碼	原文	修訂
233	<p>附錄 III：中國地勢圖</p>  <p>附錄 III：中國地勢圖</p> <p>233</p>	<ul style="list-style-type: none"> ● 主圖標示國界、海域名稱、「釣魚島」和「赤尾嶼」的位置及「南海斷續線」，增設「圖例」。 ● 主圖中「香港特別行政區」、「澳門特別行政區」使用全稱 ● 右下方附加「南海諸島」小圖 ● 附註說明地圖資料來源及參考網址  <p>附錄 III：中國地勢圖</p> <p>233</p>



附錄 IV：現代中國疆域圖

- 主圖中所有省份補加「省」字，「香港特別行政區」、「澳門特別行政區」使用全稱。
- 主圖修正「貴陽」、「成都」的位置；修正「湖南省」南部、「四川省」、「重慶市」、「北京市」與「天津市」之間的範圍，以及「青海」、「甘肅」及「四川」三省交接的省界。
- 主圖標示「釣魚島」、「赤尾嶼」的位置及「南海斷續線」
- 左下方「圖例」中「省會」改為「省級行政中心」
- 右下方小圖標示「南海諸島」名稱及「南海斷續線」
- 右方「中國行政區簡稱」表內「內蒙古自治區」的簡稱改為「內蒙古」
- 附註說明地圖資料來源及參考網址



附錄 IV：現代中國疆域圖