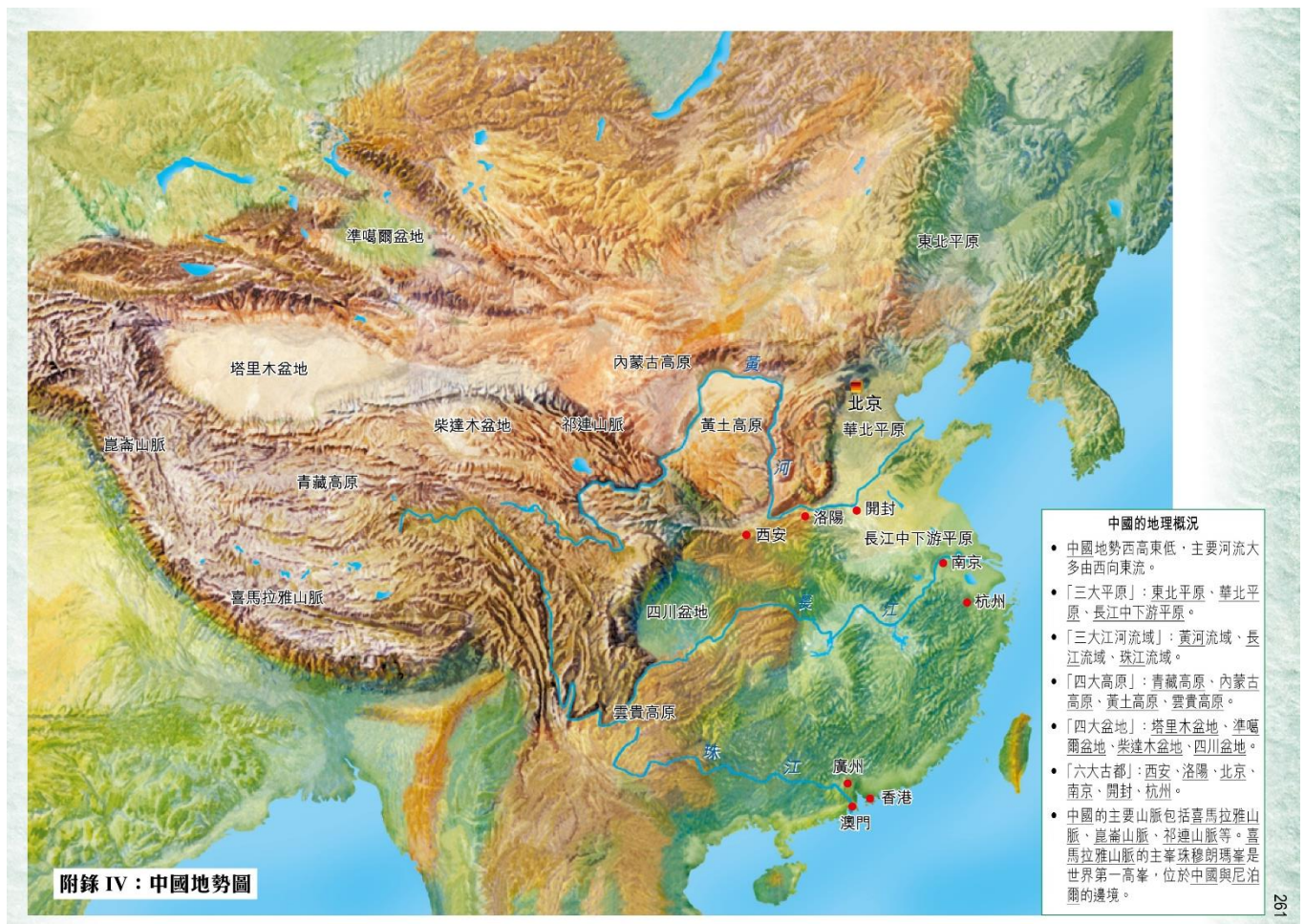
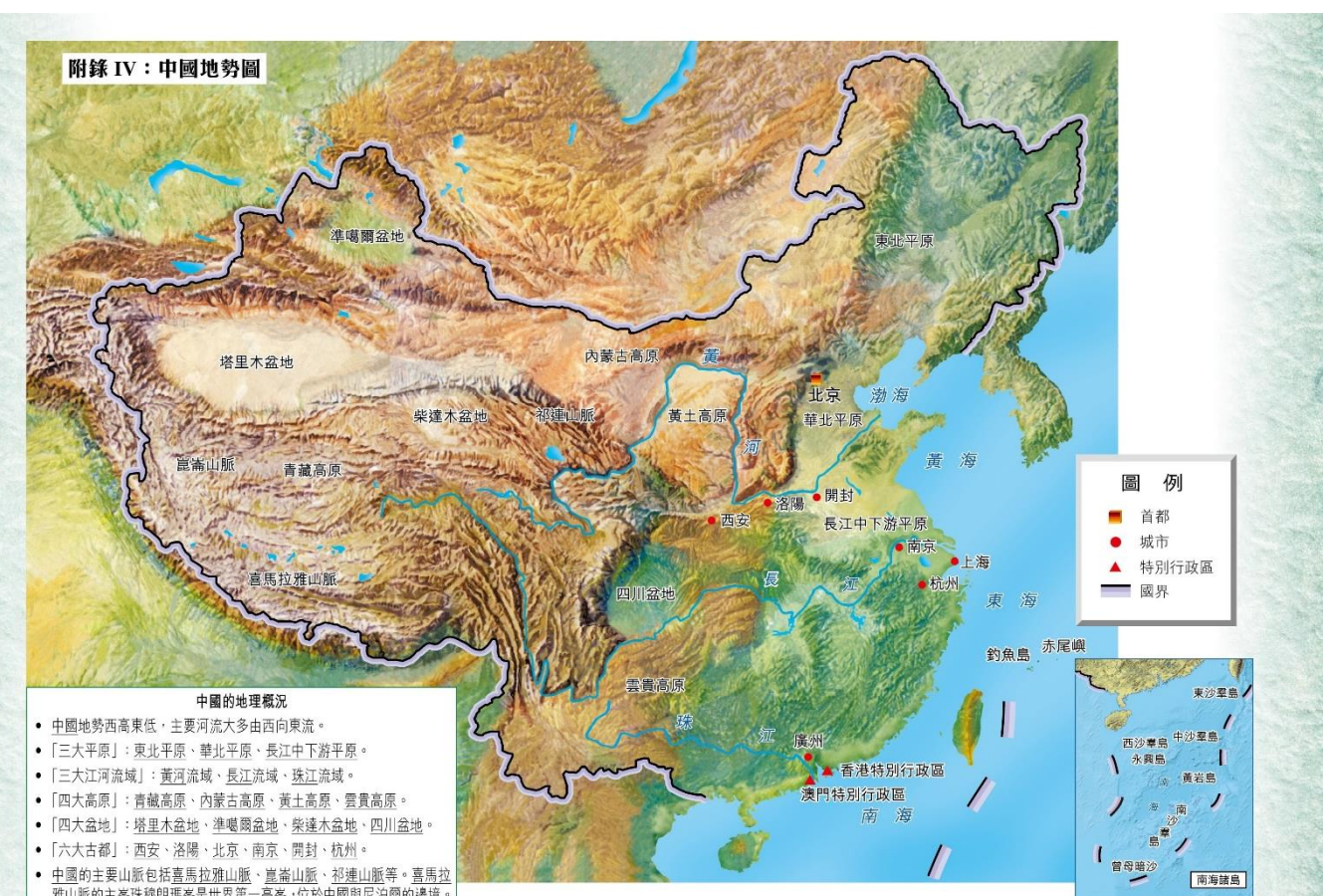
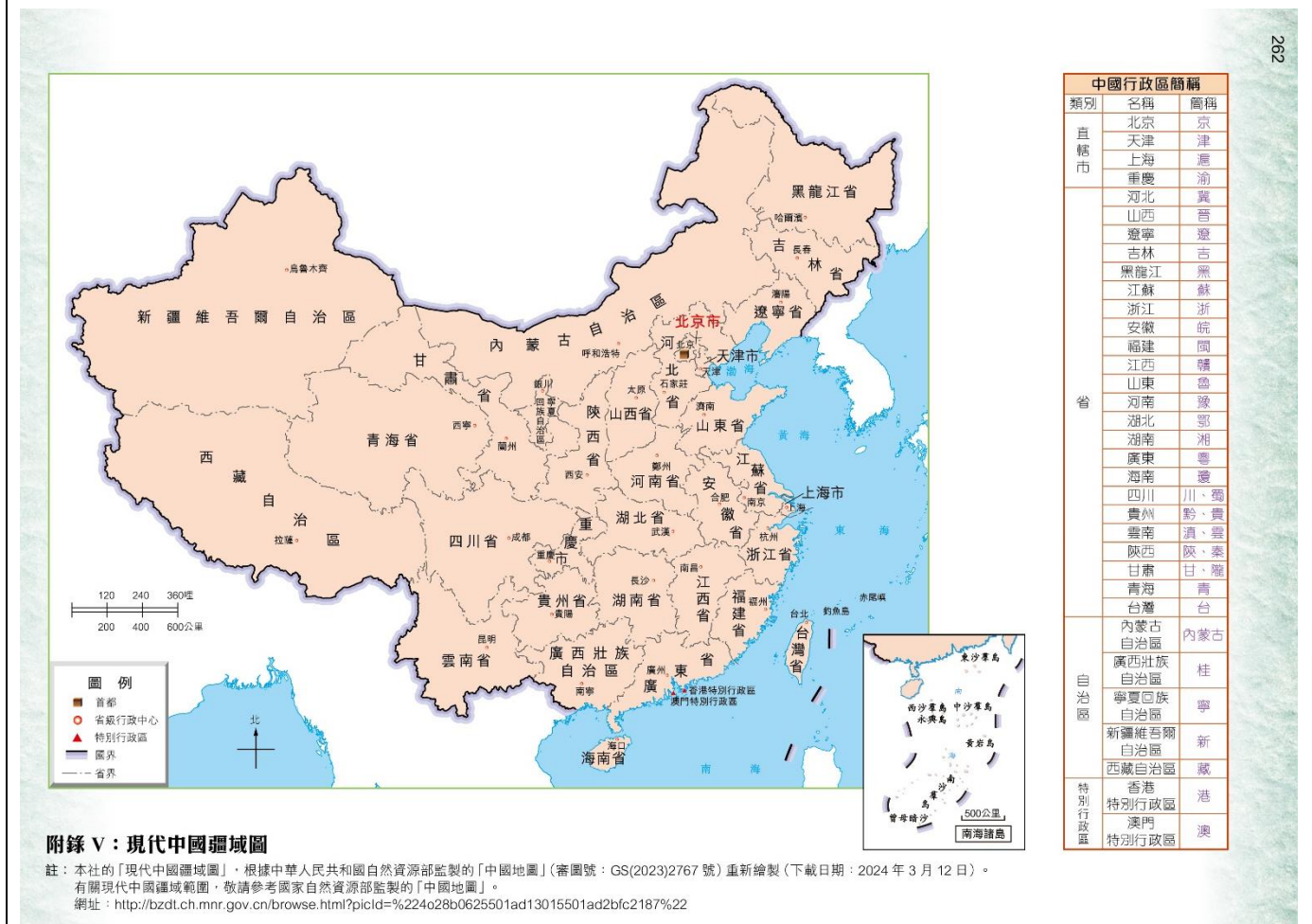


頁碼	原文	修訂
261	<p>附錄 IV：中國地勢圖</p>  <p>附錄 IV：中國地勢圖</p> <p>261</p>	<p>● 主圖標示國界、海域名稱、「釣魚島」和「赤尾嶼」的位置及「斷續線」，增設「圖例」。</p> <p>● 主圖中「香港特別行政區」、「澳門特別行政區」使用全稱</p> <p>● 右下方附「南海諸島」小圖，顯示「南海諸島範圍」及相關斷續線。</p> <p>● 附註說明地圖資料來源及參考網址</p>  <p>附錄 IV：中國地勢圖</p> <p>261</p> <p>註：本社「中國地勢圖」的國界，根據中華人民共和國自然資源部監製的「中國地圖」（審圖號：GS(2023)2767 號）重新繪製（下載日期：2024 年 3 月 12 日）。有關於現代中國疆域範圍，敬請參考國家自然資源部監製的「中國地圖」。</p> <p>網址：http://bzdt.ch.mnr.gov.cn/browse.html?picId=%224028b0625501ad13015501ad2bfc2187%22</p>



附錄 V：現代中國疆域圖

- 主圖中所有省份補加「省」字，「香港特別行政區」、「澳門特別行政區」使用全稱。
- 主圖修正「貴陽」、「成都」的位置；修正「湖南省」南部、「四川省」、「重慶市」、「北京市」與「天津市」之間的範圍，以及「青海」、「甘肅」及「四川」三省交接的省界。
- 主圖標示「釣魚島」、「赤尾嶼」的位置及「斷續線」
- 左下方「圖例」中「省會」改為「省級行政中心」
- 右下方附「南海諸島」小圖，顯示「南海諸島範圍」及相關斷續線。
- 右方「中國行政區簡稱」表內「內蒙古自治區」的簡稱改為「內蒙古」
- 附註說明地圖資料來源及參考網址



附錄 V：現代中國疆域圖