


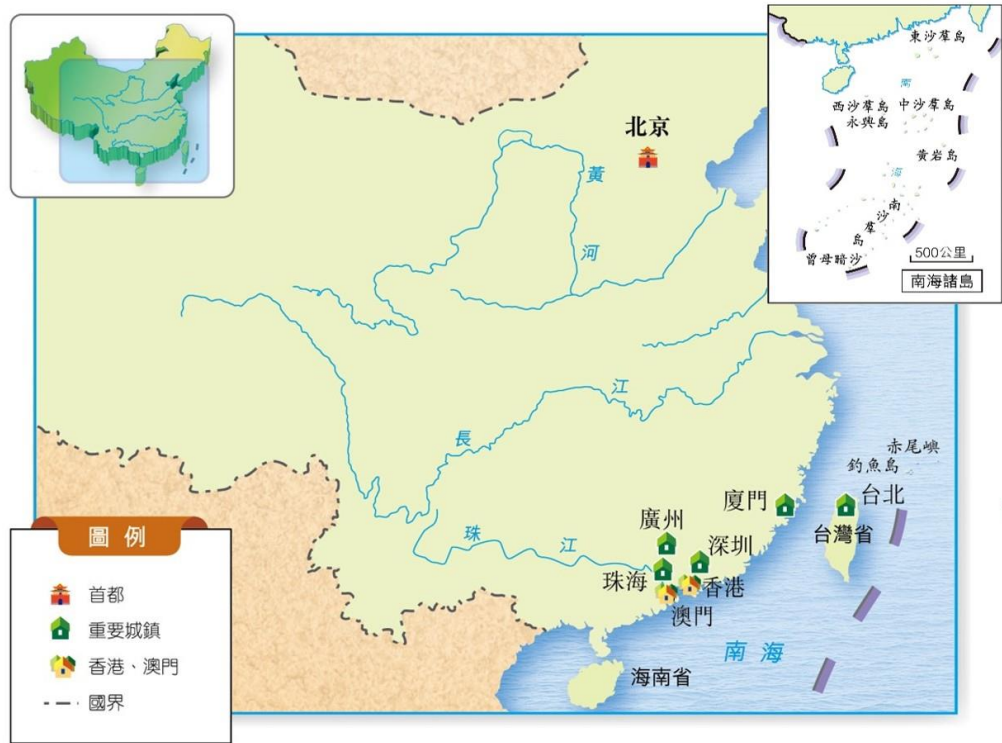




頁碼	原文	修訂
119	<p>對外開放地區示意圖 (1991年)</p>  <p>▲ 對外開放地區示意圖 (1991年)</p> <p>圖例</p> <ul style="list-style-type: none"> 首都 國界 14個沿海對外開放城市 其他城鎮 經濟特區 經濟開放區 中國疆域 	<ul style="list-style-type: none"> ● 主圖刪去「海口市」；把「海南」全島塗成橙色。 ● 主圖標示「釣魚島」、「赤尾嶼」的位置及「斷續線」。 ● 右上方的中國小全圖標示「斷續線」 ● 右下方附「南海諸島」小圖，顯示「南海諸島範圍」及相關斷續線。  <p>▲ 對外開放地區示意圖 (1991年)</p> <p>圖例</p> <ul style="list-style-type: none"> 首都 國界 14個沿海對外開放城市 其他城鎮 經濟特區 經濟開放區 中國疆域

頁碼	原文	修訂
137	<p>台灣及香港、澳門位置圖</p>  <p>圖例</p> <ul style="list-style-type: none"> 首都 重要城鎮 香港、澳門 國界 <p>台灣及香港、澳門位置圖</p> <p>地圖閱讀策略</p> <ol style="list-style-type: none"> 留意兩岸四地的地理位置。 分別找出與香港、澳門毗鄰的內地城市。 	<ul style="list-style-type: none"> 地圖標題改為「1980年代初台灣、香港及澳門位置圖」 主圖中「台灣」改為「台灣省」；標示「釣魚島」、「赤尾嶼」的位置及「斷續線」。 左上方的中國小全圖標示「斷續線」 右上方附「南海諸島」小圖，顯示「南海諸島範圍」及相關斷續線。  <p>1980年代初台灣、香港及澳門位置圖</p> <p>地圖閱讀策略</p> <ol style="list-style-type: none"> 留意兩岸四地的地理位置。 分別找出與香港、澳門毗鄰的內地城市。

頁碼	原文	修訂
188	<p>釣魚島位置圖</p>  <p>▲ 釣魚島位置圖</p>	<ul style="list-style-type: none"> ● 地圖標題改為「釣魚島及其附屬島嶼位置圖」 ● 主圖刪去中國和日本的國旗圖案；「台灣」改為「台灣省」；標示「南海」、「釣魚島」、「赤尾嶼」的位置和名稱及相關斷續線。 ● 主圖中「南韓」改為「韓國」；更改「菲律賓」領土的颜色。 ● 「釣魚島及其附屬島嶼」小圖內標示「黃尾嶼」、「赤尾嶼」及其他小島嶼。 ● 左下方「圖例」中「南韓」改為「韓國」、「釣魚島範圍」改為「釣魚島及其附屬島嶼範圍」。 ● 右下方附「南海諸島」小圖，顯示「南海諸島範圍」及相關斷續線。  <p>▲ 釣魚島及其附屬島嶼位置圖</p>